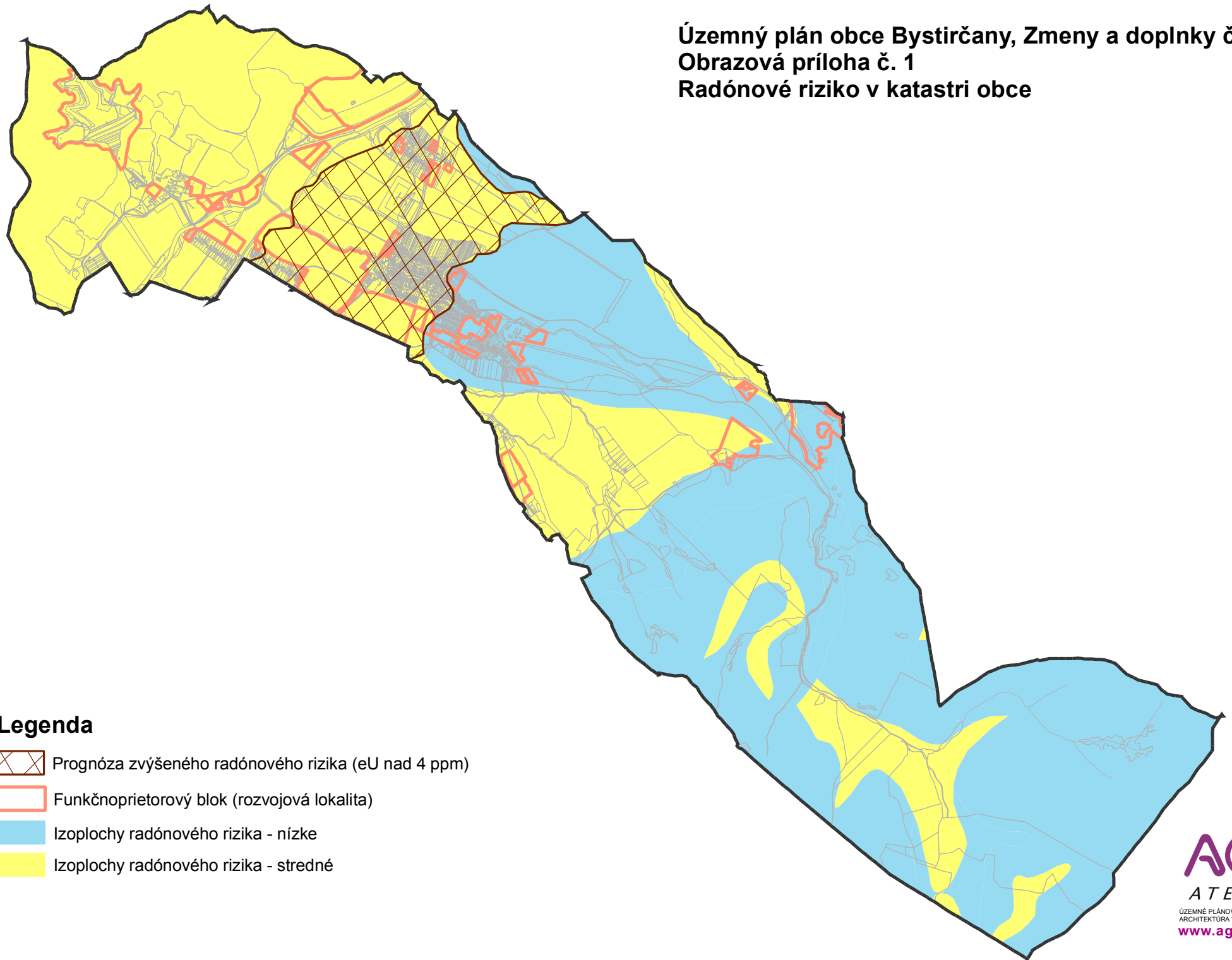






Územný plán obce Bystirčany, Zmeny a doplnky č. 2
Obrazová príloha č. 1
Radónové riziko v katastri obce



Legenda

-  Prognóza zvýšeného radónového rizika (eU nad 4 ppm)
-  Funkčnoprietorový blok (rozvojová lokalita)
-  Izoplochy radónového rizika - nízke
-  Izoplochy radónového rizika - stredné